


Die Tour ist eine Verlängerung der Tour C. Da Sie bis Gungolding fahren wollen, muss das Boot am „Wehr Walting“ umgetragen werden. Wieder auf dem Wasser folgt nach circa zwei Kilometer der „Rastplatz Rieshofen“ mit seinem „Hungerturm“, ein 18 Meter hoher Überrest einer ehemaligen Wasserburg.

Zur Einkehr im „Gasthof Bauer“ mit seinem Biergarten paddeln Sie noch 300 Meter weiter. Nach der Brücke befindet sich der Ausstieg links.

Danach passieren Sie Pfalzpaint und haben nun Blick auf die Gungoldinger Wacholderheide, die wohl schönste der südlichen Frankenalb und eines der ältesten Naturschutzgebiete Bayerns. In Gungolding liegt der Ausstieg zum Gasthof „Grüner Baum“ nach der Ortsbrücke rechts in einer Einbuchtung. Gegenüber geht es zum Landgasthof „Zum alten Wirt“. Wer zum Zeltplatz möchte, muss noch 400 Meter weiter paddeln.

EINKEHRMÖGLICHKEIT

- ✕ Fischerwirt
- 15 Landhotel „Gut Moierhof“
- 16 Landgasthaus „Zur Mühle“
- 17 Gasthof Bauer (Di. Ruhetag)
- 18 Landgasthof „Zum Alten Wirt“ (Mo. Ruhetag)
- 19 Gasthof „Grüner Baum“ (Fr. Ruhetag)



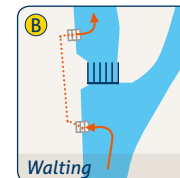
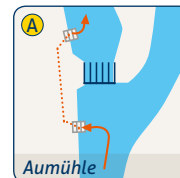
TOURINFO

Startzeit: 9 – 11 Uhr
 Treffpunkt: 85072 Eichstätt, Herzogsgasse 3
 Zielpunkt: Bootsausstieg Gungolding
 (Ankunft bis spätestens 17 Uhr)

pro Boot	„All inclusive“-Preis
Einer-Kajak	50,- €
Zweier-Kajak	60,- €
Zweier-Kanadier	60,- €
Dreier-Kanadier	65,- €
Vierer-Kanadier	70,- €

„All inclusive“-Leistungen:

- + Bereitstellung der Boote am Startpunkt
- + Einweisung durch unser geschultes Personal
- + Schwimmweste, Kleidertonne/-sack, Paddel
- + Karten- und Informationsmaterial
- + Rücktransport der Boote



LEGENDE

- Tourbeginn/-ende
- Ein-/Ausstieg
- Bahnhof
- Einkehrmögl.
- Zeltmöglichkeit
- Campingplatz
- Bootsruutsche
- Wehr
- Altmühl-Radweg